



Soomukse III liivakarjääri mäeeraldise piiripunktide
koordinaadid ja pindala













№	X	Y	№	X	Y
6	589 521,39	612 238,49	20	6 588 937,34	612 717,73
6	589 580,14	612 344,14	21	6 588 889,15	612 557,74
6	589 629,58	612 459,64	22	6 588 976,08	612 486,99
6	589 337,80	612 567,92	23	6 589 063,82	612 431,77
6	589 434,45	612 672,97	24	6 589 075,97	612 437,78
6	589 427,78	612 348,87	25	6 589 105,98	612 454,38
6	589 454,63	612 201,75	26	6 589 155,78	612 430,10
6	589 386,90	612 277,04	27	6 589 204,66	612 402,78
6	589 345,38	612 344,90	28	6 589 247,71	612 357,66
10	589 255,87	612 517,93	29	6 589 248,68	612 310,43
11	589 235,99	612 505,44	30	6 589 239,28	612 281,11
12	589 178,18	612 547,97	31	6 589 219,34	612 257,93
12	589 193,91	612 544,91	32	6 589 414,24	612 145,16
12	589 186,98	612 628,31	33	6 589 446,98	612 176,44

Pindala 17,72 ha

Soomukse III liivakarjääri mäeeraldise teenindusmaa
piiripunktide koordinaadid ja pindala

Nr	X	Y	Nr	X	Y
1	6 589 523,10	612 221,00	17	6 588 902,47	612 705,45
2	6 589 589,13	612 339,73	18	6 588 854,62	612 547,17
3	6 589 639,53	612 456,21	19	6 589 073,47	612 363,14
4	6 589 629,58	612 459,64	20	6 589 114,80	612 416,70
5	6 589 637,61	612 469,68	21	6 589 186,07	612 378,80
6	6 589 293,76	612 585,27	22	6 589 217,95	612 345,38
7	6 589 419,42	612 343,26	23	6 589 218,58	612 341,82
8	6 589 481,47	612 186,86	24	6 589 201,37	612 261,10
9	6 589 394,95	612 283,05	25	6 589 239,10	612 232,80
10	6 589 353,03	612 362,51	26	6 589 424,15	612 112,19
11	6 589 259,76	612 532,15			
12	6 589 200,64	612 627,33			
13	6 589 077,52	612 779,46			
14	6 588 949,90	612 892,50			
15	6 588 856,34	612 931,30			
16	6 588 800,82	612 775,42			

Pindala 23,85 h

- | | |
|---|---|
|  | Mäeeraldisel piiril, piiripunkt ja number |
|  | Mäeeraldisel teenindusmaa piiril, piiripunkt ja number |
|  | Soomuse II kruusakarjääri mäeeraldisel piiril |
|  | Soomuse II kruusakarjääri mäeeraldisel teenindusmaal piiril |
| Plokk 12 aT | |
|  | Geoloogilise läbilõike joon |
|  | Nõlvaterviku alumine joon |
| 27301:001:0138
oobu metskond 33 | Katastritükkuse piir, nimi ja tunnus |
|  | Tee kaitsevöönd |
|  | Looduskaitsepiir |
|  | Maapinna samakõrgusjoon, abs m |
|  | Katendi lamami samakõrgusjoon, abs m |
|  | Kasuliku kihi lamami samakõrgusjoon, abs m |
|  | Maavara väljaveotee |

Joonmõõtkava:



MÄRKUSED:

1. Koordinaadid L-Est'97 süsteemis, kõrgused EH2000 süsteemis.
2. Plaanil koostamisel kasutatud:
3. - Maa-ameti ruumilandmiskogude avaandmeid seisuga 01.07.2022;
4. - Maa-ameti väljastatud katastrikuksüste püramideid seisuga 1. augusti seisuga.
5. Asendiplaan: Maa-ameti X-GIS kaardirakendus.
6. Kasutatud Soomuse III uuringuühiku topo- ja varu arvutuste plaani, EMG Enduser OÜ, 16.03.2022, töö nr 21-EA28.
7. Joonestamisel on kasutatud tarkvara Bentley PowerCivil for Baltics V8i.



EMG Karjäärid OÜ
Vana-Narva mnt 11b, Kiiu alev
E-post: info@emg.ee
Telefon: 607 2732

Objekti asukoht ja nimetus:

Lääne-Viru maakond Kadrina vald
Soomukse III liivakarjäär

Joonise nimetus:

Mäeeraldise plaan

Töö nr:	22-EK14
---------	---------

Nr	X	Y
1	6 589 521,39	612 238,49
2	6 589 580,14	612 344,14
3	6 589 629,58	612 459,64
4	6 589 337,80	612 567,71
5	6 589 323,48	612 549,92
6	6 589 427,78	612 348,87

Pindala 4,65 ha

Ploki 13 A et piirpunkite koordinaadid ja pindala			
Nr	X	Y	Pindala
6	5 689 454,63	612 207,1	
7	5 689 386,90	612 277,04	
8	5 689 345,30	613 344,90	
9	5 689 345,30	612 500,81	
10	5 689 235,99	612 505,85	
11	5 689 178,18	612 547,97	
12	5 689 174,91	612 617,13	
13	5 689 174,91	612 628,31	
14	5 689 070,27	612 628,31	
15	5 688 944,50	612 884,33	
16	5 688 881,26	612 910,85	
17	5 688 837,46	612 788,73	
18	5 688 837,46	612 772,15	
20	5 688 937,34	612 717,13	
21	5 688 889,15	612 557,74	
22	5 688 976,08	612 486,99	
23	5 688 976,08	612 172,55	
24	5 689 075,27	612 414,58	
25	5 689 105,98	612 454,38	
26	5 689 155,78	612 430,10	
27	5 689 155,78	612 402,78	
28	5 689 247,77	612 366,86	
29	5 689 248,68	612 310,43	
30	5 689 239,28	612 281,11	
31	5 689 314,97	612 258,66	
32	5 689 314,97	612 242,44	
33	5 689 446,98	612 176,44	

Pindala 13,07 ha

- | | | | |
|------------------------|--|---|--|
| Pa 9
85,64
82,74 | <input type="radio"/> 0,3
<input type="radio"/> 2,6 | Puuraugukaevandi nr
Suurima koors m
Kasuliku kihi lamani abs kõrgus,m | <input type="radio"/> Katendi paksus, m
Kasuliku kihi paksus, m |
| | | 2021. a rajatud puurauk (EGF 9575) | |
| | | 2021. a rajatud kaevandi (EGF 9575) | |
| | | 2009. a rajatud puurauk (EGF 8136) | |